

Gestaltung öffentlicher Raum

Marktplatz, Altkalkarer Straße und Hanselaerstraße

Anliegersammlung Hanselaerstraße
27. Mai 2021



Aufbau

1. Bisheriger Planungsprozess
2. Vorstellung Entwurfsplanung

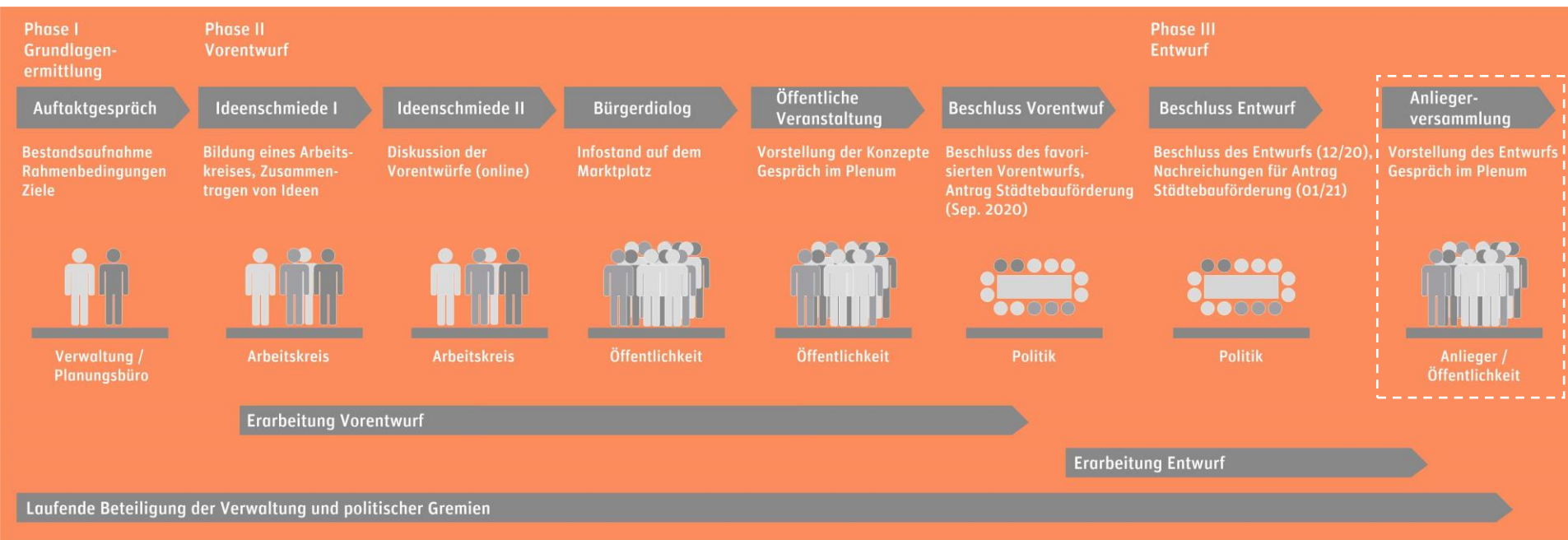


1 Bisheriger Planungsprozess



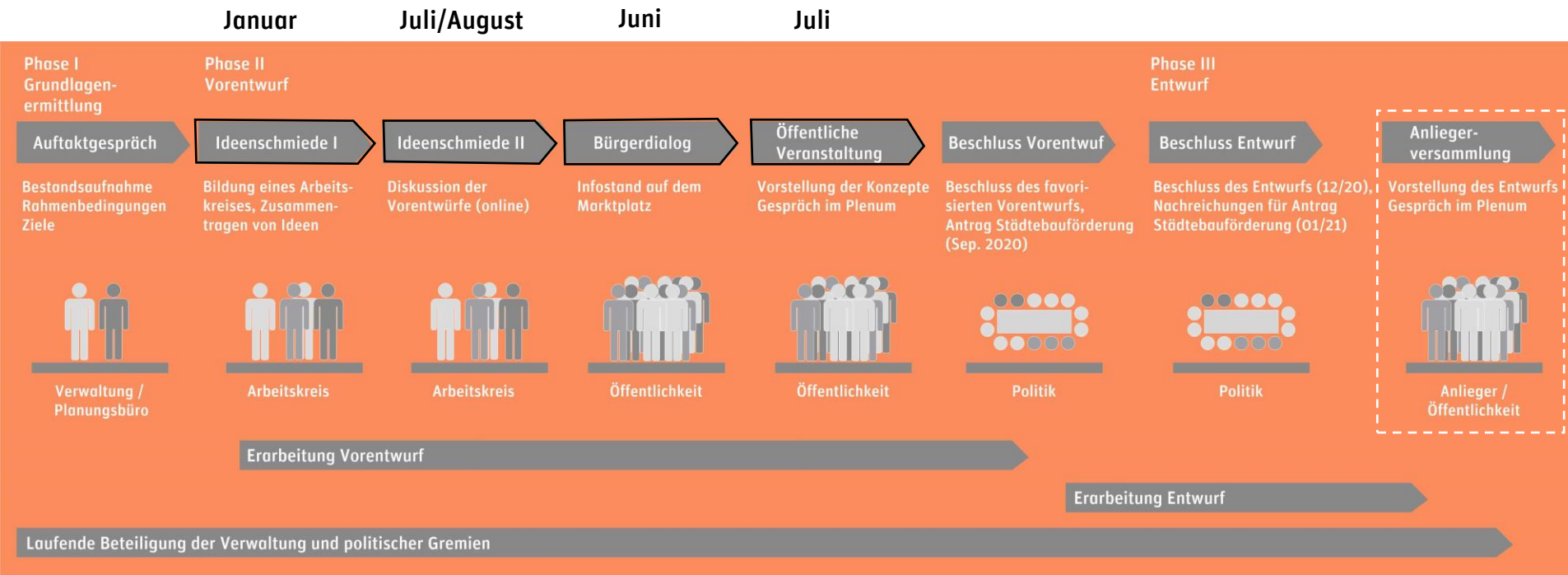
Wie verlief der Planungsprozess bisher?

Planungsablauf



- Prozess zu Beginn 2020 gestartet
- Laufende Abstimmung mit Denkmalpflege
- Einbindung der politischen Gremien

Planungsablauf



- Vielfältige Beteiligungsmöglichkeiten
- Kombination aus analogen und digitalen Beteiligungen
- Vielzahl an Anregungen sind eingegangen und in die Planungen eingeflossen


3 Vorstellung Entwurfsplanung



Grundlegendes Gestaltungsprinzip



Prinzip:
unterbrochene Straßen-
gestaltung am Markt

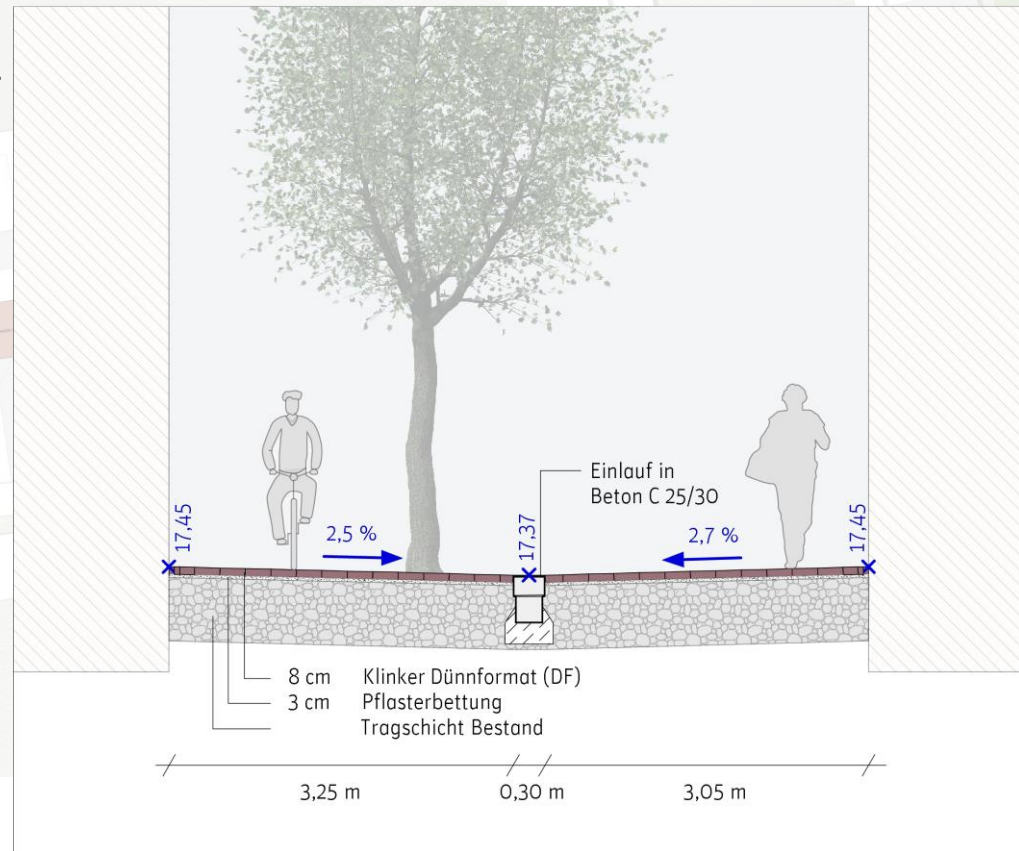


Hanselaerstraße



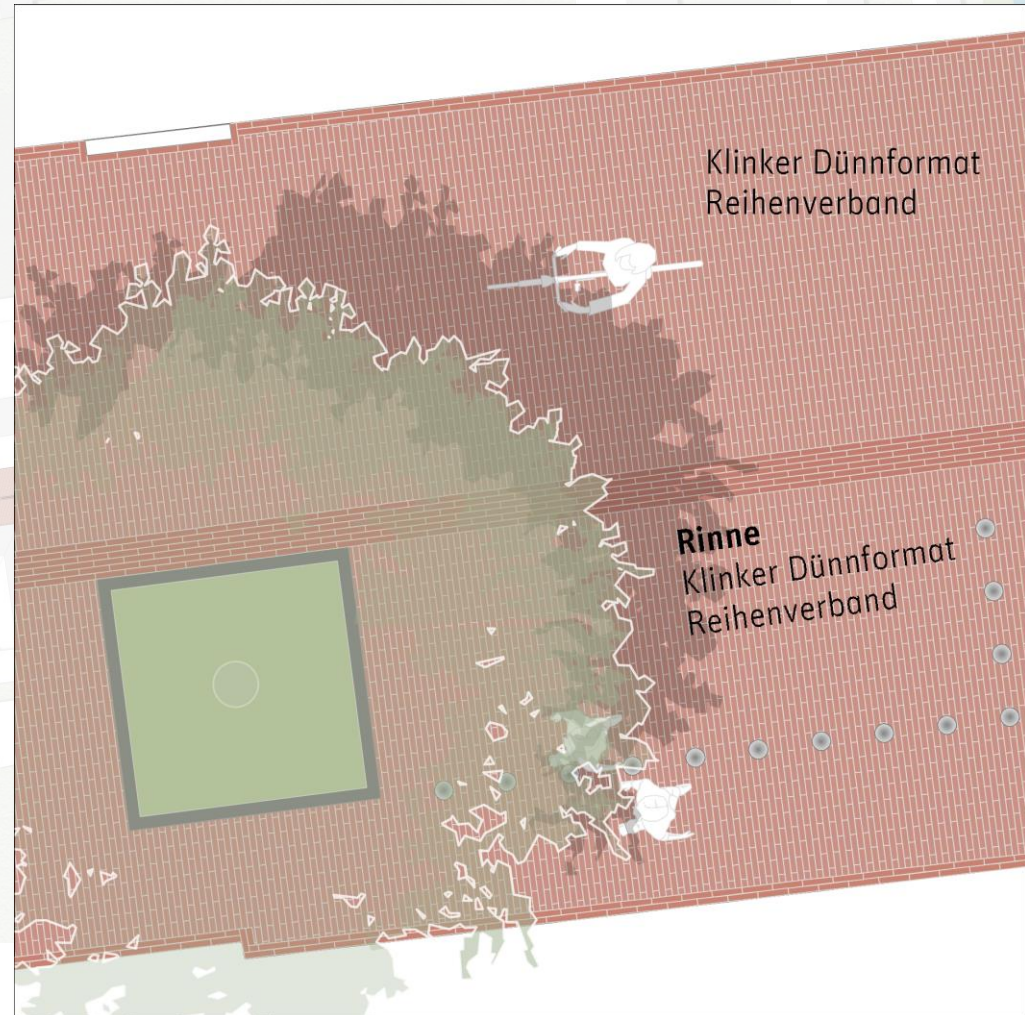
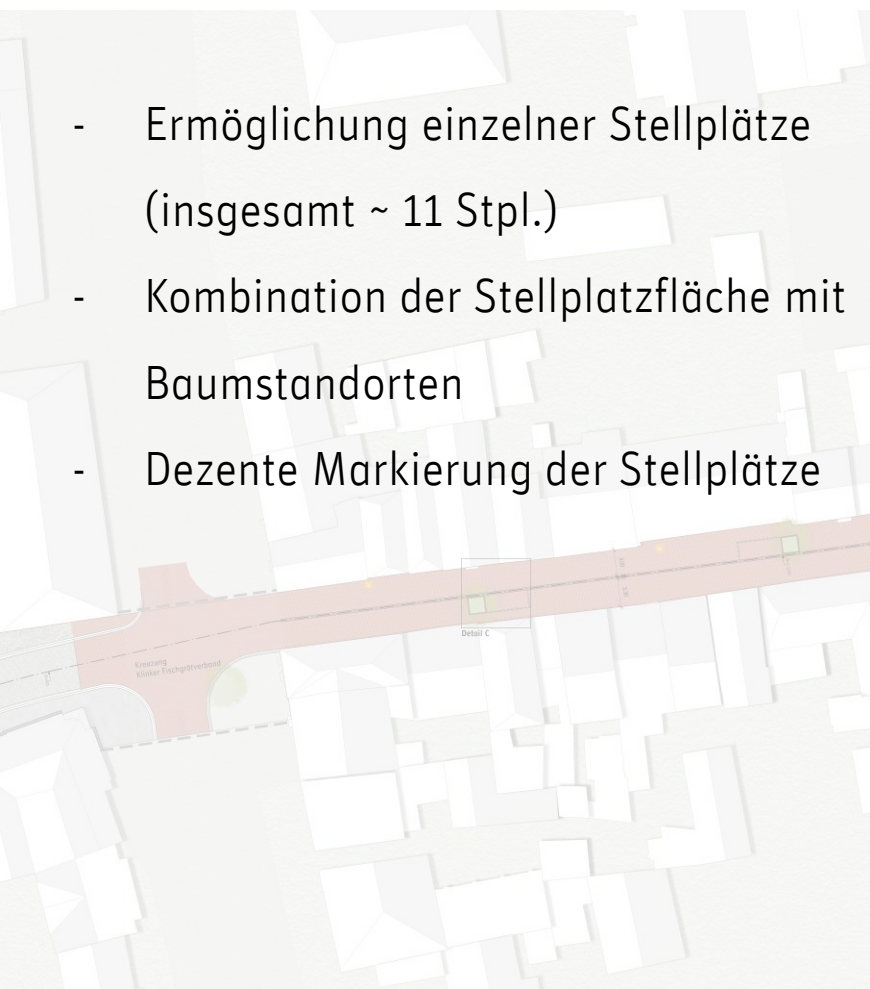
Hanselaerstraße

- Mischverkehrsfläche mit mittig verlaufender Rinne
- Durchgehende Pflasterung mit Klinker
- Ausweisung der Einbahnstraße als verkehrsberuhigter Bereich
- Gleichberechtigte Nutzung für alle Verkehrsteilnehmer
- Erhalt der Baumstandorte



Hanselaerstraße

- Ermöglichung einzelner Stellplätze (insgesamt ~ 11 Stpl.)
- Kombination der Stellplatzfläche mit Baumstandorten
- Dezente Markierung der Stellplätze



Vielen Dank für Ihre
Aufmerksamkeit!

