Anlage 2 z. Ds.-Nr.: 10/84

Ist-Zustand

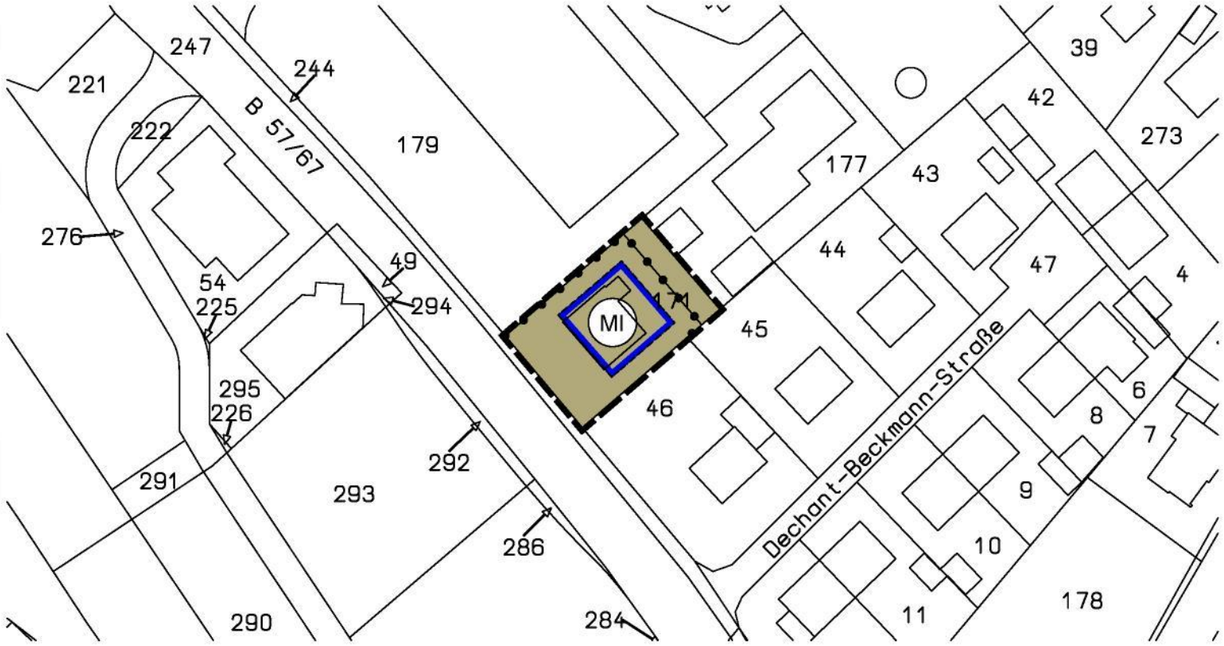

geplante Änderung

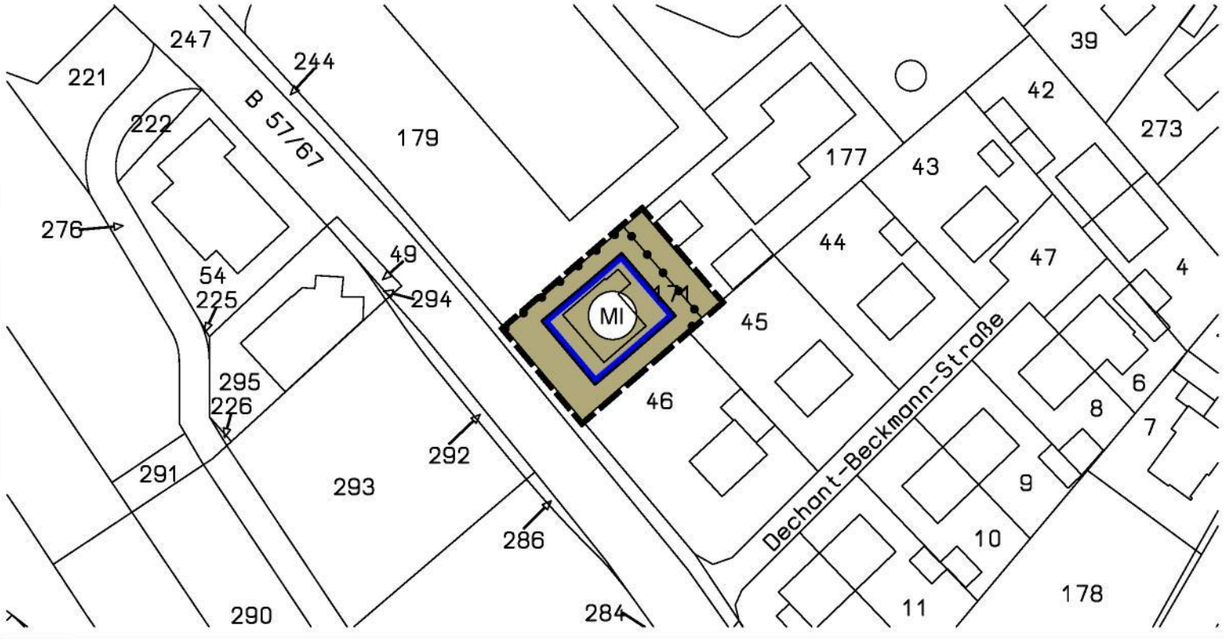

Legende

1. Art der baulichen Nutzung

MI — Mischgebiete

3. Bauweise, Baulinien, Baugrenzen

Baugrenze

15. Sonstige Planzeichen

Grenze des räumlichen Geltungsbereichs des Bebauungsplans

Abgrenzung unterschiedlicher Nutzung

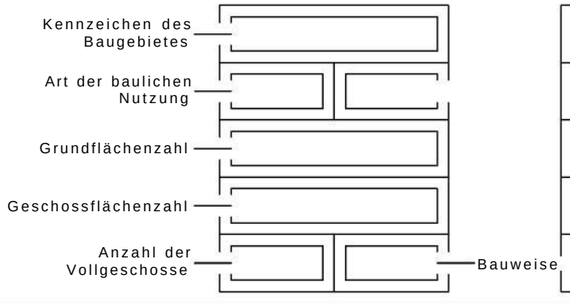

MI	
MI	-
GRZ	0,3
GFZ	0,6
II	E

PROJEKTNAME 4. Änderung Bebauungsplan 052 Bahnhofstraße-Ost	
PLANINHALT Bebauungsplanänderung	PLANUNGSSTAND Auslegung
MASSSTAB 1:1.000	DATUM 14.01.2015

4. Änderung des Bebauungsplanes Nr. 052 - Bahnhofstraße-Ost -
gem. § 13 BauGB aufgrund des Ratsbeschlusses vom
Die Änderung wurde am ortsüblich bekanntgemacht.

Kalkar, den

STADT KALKAR
Der Bürgermeister
Im Auftrag:

Falck