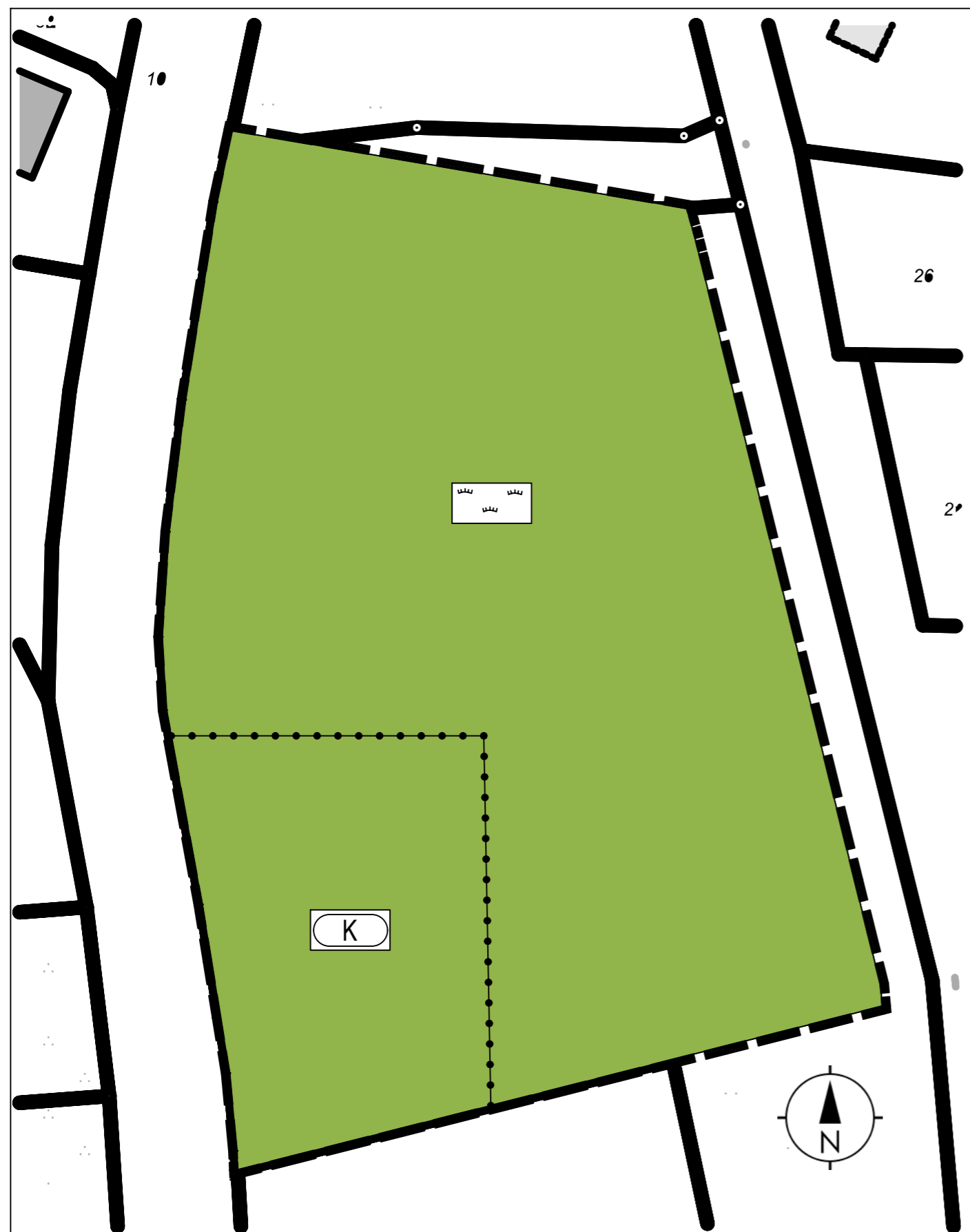


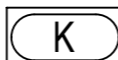


# Bebauungsplan Nr. 039 - Graben- und Wallzone -, 3. Änderung





## Legende

### Grünflächen (§ 9 Abs. 1 Nr. 15 BauGB)

-  öffentliche Grünfläche
-  Parkanlage
-  Sportfläche Kleinfeldfußball

### Sonstige Planzeichen

-  Grenze des räumlichen Geltungsbereiches
-  Abrenzung unterschiedlicher Nutzungen

## Rechtsgrundlagen

**Baugesetzbuch (BauGB)**, in der Fassung der Bekanntmachung vom 03.11.2017 (BGBl. I, S. 3634)

**Planzeichenverordnung 1990 (PlanzV 90)**, vom 18.12.1990 (BGBl. 1991 I, S. 58), zuletzt geändert durch Artikel 3 des Gesetzes vom 04.05.2017 (BGBl. I, S. 1057)

## Verfahrensvermerke

Der Rat der Stadt Kalkar hat am xx.xx.xxxx gem. § 2 Abs. 1 BauGB die Aufstellung des Bebauungsplanes beschlossen.

Bürgermeisterin

Der Entwurf mit Begründung hat gem. § 13 a BauGB i.V.m. § 3 Abs. 2 BauGB öffentlich ausgelegen vom xx.xx.xxxx bis xx.xx.xxxx einschließlich.

Bürgermeisterin  
im Auftrag

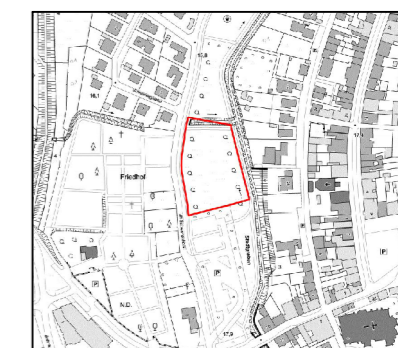
Der Rat der Stadt Kalkar hat gem. § 3 Abs. 2 BauGB die fristgerecht vorgebrachten Stellungnahmen geprüft und am xx.xx.xxxx die Aufstellung des Bebauungsplanes gem. § 10 Abs. 1 BauGB beschlossen.

Kalkar, den xx.xx.xxxx

Bürgermeisterin

Der Satzungsbeschluss der Aufstellung des Bebauungsplanes ist gem. § 10 Abs. 3 BauGB ortsüblich im Amtsblatt für die Stadt Kalkar Nr. x am xx.xx.xxxx bekanntgemacht worden.

Bürgermeisterin  
im Auftrag



Bebauungsplan

039 - Graben- und Wallzone -, 3. Änderung

Stadt Kalkar  
Markt 20  
47546 Kalkar

Maßstab  
1:500

Verfahrensstand  
Aufstellung

Plannummer  
1

Datum  
06.06.2018

