




Planung

Code	Biototyp	Grundwert
<b>1. Versiegelung</b>		
1.2	Versiegelte Flächen mit Versickerung	0.5
1.4	Feldweg	3
<b>3. Landwirtschaftliche Flächen</b>		
3.5	Extensivwiese / -weide	5
3.8	Obstwiese	5
<b>4. Grünflächen</b>		
4.5	Intensivwiese	2
<b>7. Gehölze</b>		
7.2	Hecke, Gebüsch mit lebensraumtyp. Gehölzanteilen > 50% (Bestand)	5
7.2	Hecke, Gebüsch mit lebensraumtyp. Gehölzanteilen > 50% (Neuanpflanzung)	5
7.4	Baumreihe, Baumgruppe, Einzelbaum mit lebensraumtyp. Arten > 50%	5

Sonstige Darstellungen

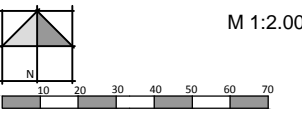

- Teilflächen-Nummer   
 Biotop-Code
- nach der numerischen Bewertung von Biototypen für die Bauleitplanung in NRW (LANUV, 2008)
- Umgrenzung des räumlichen Geltungsbereichs
  - geplante Bäume, Standort nicht bindend



**STADT KALKAR**  
 Bebauungsplan Kalkar Nr. 078  
 "Freizeitpark Wunderland - Erweiterung"

Auftraggeber:	Stadt Kalkar		
Bearbeitet:	Bertram / Schürman	Phase:	Entwurf
Gezeichnet:	Schürman	Stand:	15.05.2015

M 1:2.000

Basilienstraße 10  
 D-47623 Kalkar  
 Tel. +49 (0)2832 197 29 20  
 Fax +49 (0)2832 197 29 00  
 www.stadumbau-gmbh.de