

# BEBAUUNGSPLAN STADT KALKAR NR.: 092


Vorentwurf

M.: 1:1000



**Legende**


6. Verkehrsflächen

 Straßenverkehrsflächen


9. Grünflächen


 Grünflächen

13. Maßnahmen und Flächen zum Schutz und Pflege von Natur und Landschaft

 Flächen mit Bindungen für Bepflanzungen und für die Erhaltung von Bäumen, Sträuchern und sonstigen Bepflanzungen sowie von Gewässern

15. Sonstige Planzeichen

 Besonderer Nutzungszweck von Flächen, der durch städtebauliche Gründe erforderlich wird - hier: Fuß- und Radweg

 Grenze des räumlichen Geltungsbereichs des Bebauungsplans